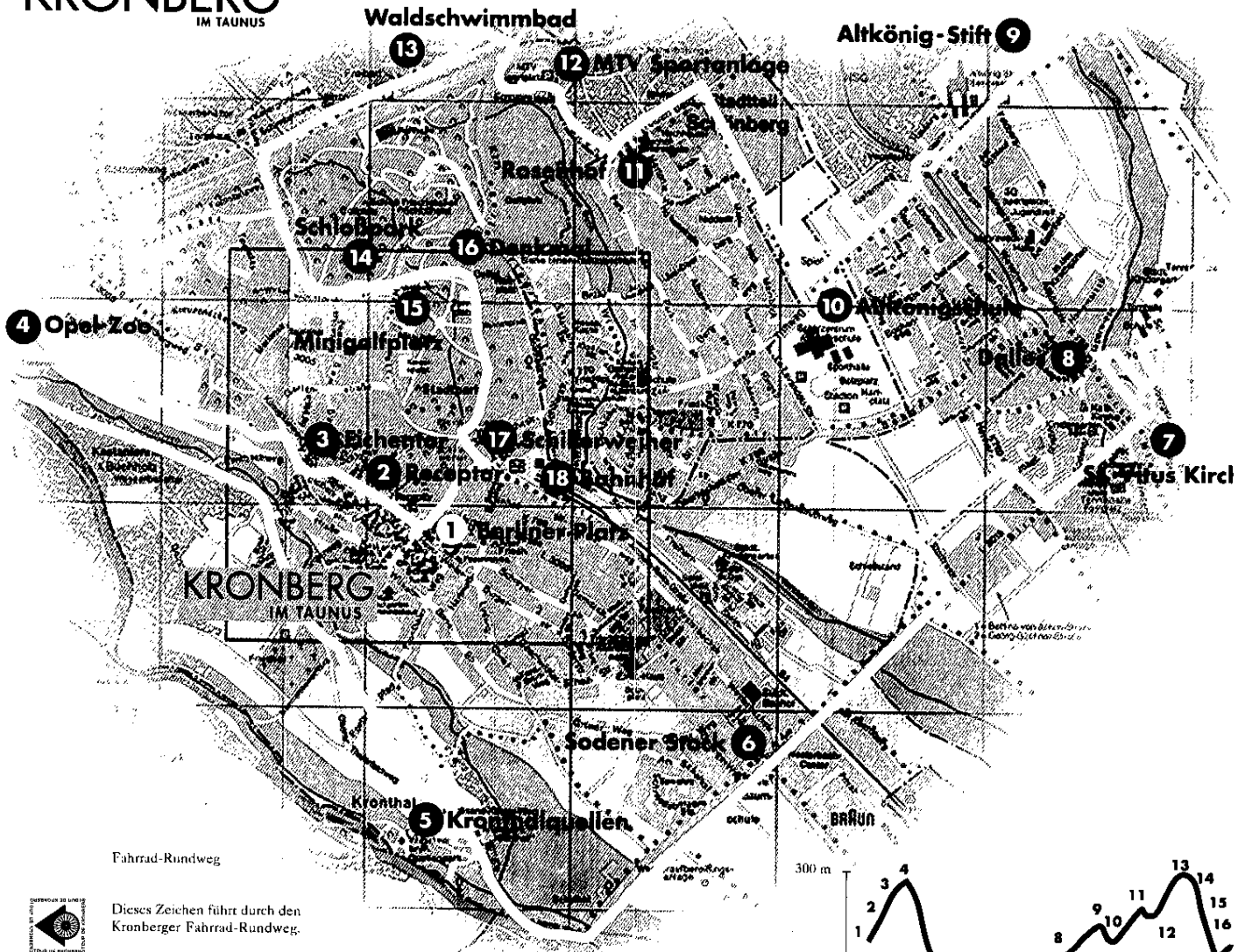




KRONBERG
IM TAUNUS




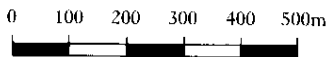
FAHRRAD-RUNDWE
TOUR DE KRONBERG



Fahrrad-Rundweg



Dieses Zeichen führt durch den Kronberger Fahrrad-Rundweg.



FAHRRAD-RUNDWEG TOUR DE KRONBERG



Am **Berliner Platz 1** beginnen Sie die „Tour“ und fahren über die Heinrich-Winter-Straße in die Adlerstraße an der **Receptur 2** vorbei, ein Stückchen die Friedrich-Ebert-Straße hinauf, dann links die Eichenstraße bis durch das **Eichentor 3**, danach links in den Philosophenweg, bis ein Weg vor dem **Opelzoo 4** links durch Kastanienhaine des Rentbachtals zum **Kronthal 5** führt.

Am Ende des unteren Thalerfeldweges legen Sie vielleicht eine Pause ein, um den schönen Blick auf Kronbergs Altstadt und die Taunusberge zu genießen. Der Fahrrad-Rundweg führt Richtung Kronthalquellen. Hier können Sie sich mit Quellwasser aus Mineralbrunnen erfrischen. Auf einem Radweg geht es weiter am Schafhof entlang zur Kreuzung **Sodener Stock 6** und über den Bahnübergang immer geradeaus nach Oberhöchstadt. Am Ortsanfang folgen Sie der Beschilderung erst links, dann rechts zur Unterführung, um wieder rechts und danach links auf dem Radweg die **St. Vituskirche 7** zu erreichen. Durch die Oberurseler Straße gelangen Sie zum Ortskern von Oberhöchstadt, dem **Dalles 8**.

Steil geht es nun die Kirchgasse hinauf, links vorbei am Kindergarten „Schöne Aussicht“ und den Tennisplätzen, bis Sie den Waldrand erreichen. Erst in ländlicher Idylle, dann vorbei am **Altkönig-Stift 9** und durch das angrenzende Villengebiet fahren Sie Richtung Schönberg. Oberhalb des Schulzentrums **Altkönigschule 10** radeln Sie mit Aussicht auf die Skyline von Frankfurt und den Altkönig, dann am Rande der Bebauung bergauf bis zum Wald.

Entlang den Hochhäusern und dem **Rosenhof 11** bis zur Höhenstraße oberhalb des Golfplatzes erreichen Sie die **Sportanlage des MTV 12**. Weiter geht es unter der Brücke durch zum **Waldschwimmbad 13** und auf einem Radweg am Steinbruch vorbei.

Danach biegen Sie links in die Viktoriastraße und rollen bergab entlang des **Schloßparks 14** mit seinen prächtigen alten Bäumen. Fahren Sie nach Überquerung der Hainstraße zum **Minigolfplatz 15** und zum **Denkmal 16** des Kaiser Friedrich III, dessen Witwe Viktoria einst im Schloß Friedrichshof residierte.

Um die Tennisplätze herum führt Sie der Fahrrad-Rundweg durch den Stadtpark zum **Schillerweiher 17**. Von dort geht es geradeaus zum **Bahnhof 18** oder rechts, die Bleichstraße hinauf, zum Ausgangspunkt Berliner Platz.

Herausgeber:

Magistrat der Stadt Kronberg im Taunus, in Zusammenarbeit mit dem Verkehrsverein
Telefon 0 61 73 / 7 03 - 0
und der Ortsgruppe des ADFC



Allgemeiner
Deutscher
Fahrrad-Club

Konzeption und Realisation:
multwerbung, Werbeagentur
Kronberg im Taunus



STADT KRONBERG IM TAUNUS



TOUR DE KRONBERG

Auf der 15 km langen, ausgeschilderten Strecke „erfahren“ Sie die schöne Lage von Kronberg mit seinen Stadtteilen Oberhöchstadt und Schönberg in den Taunusbergen hoch über der Rhein-Main-Ebene.

